


N



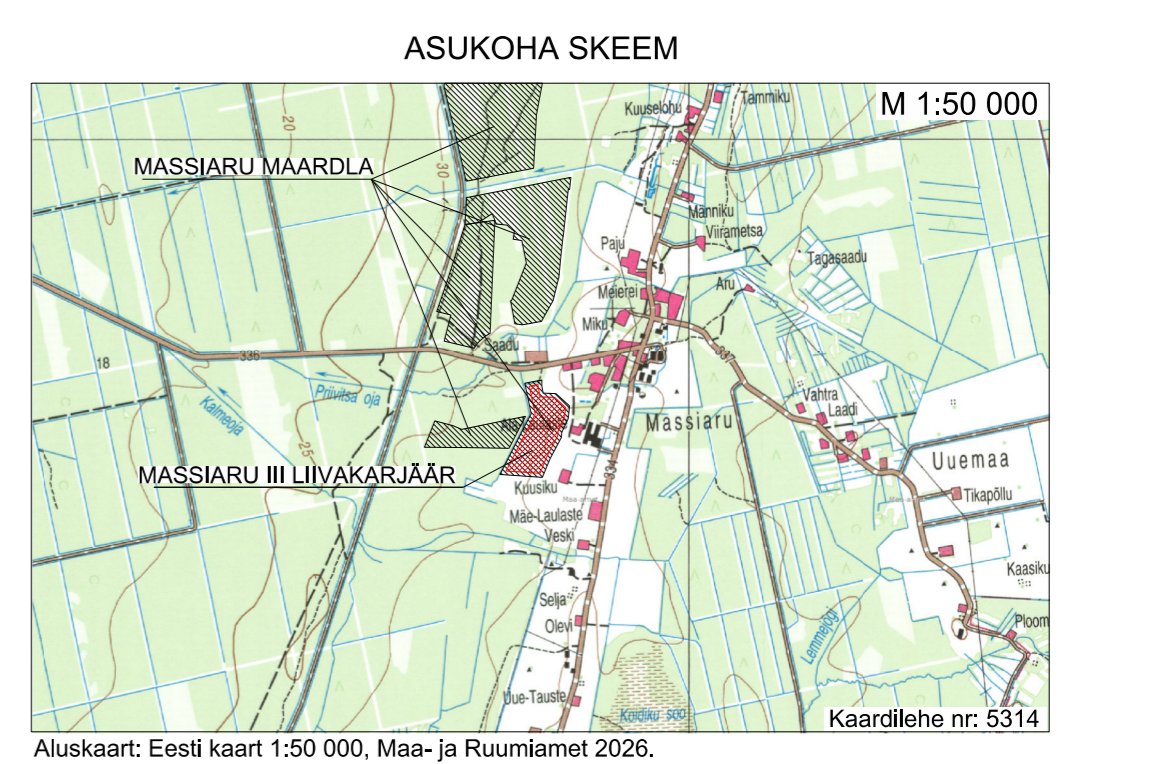
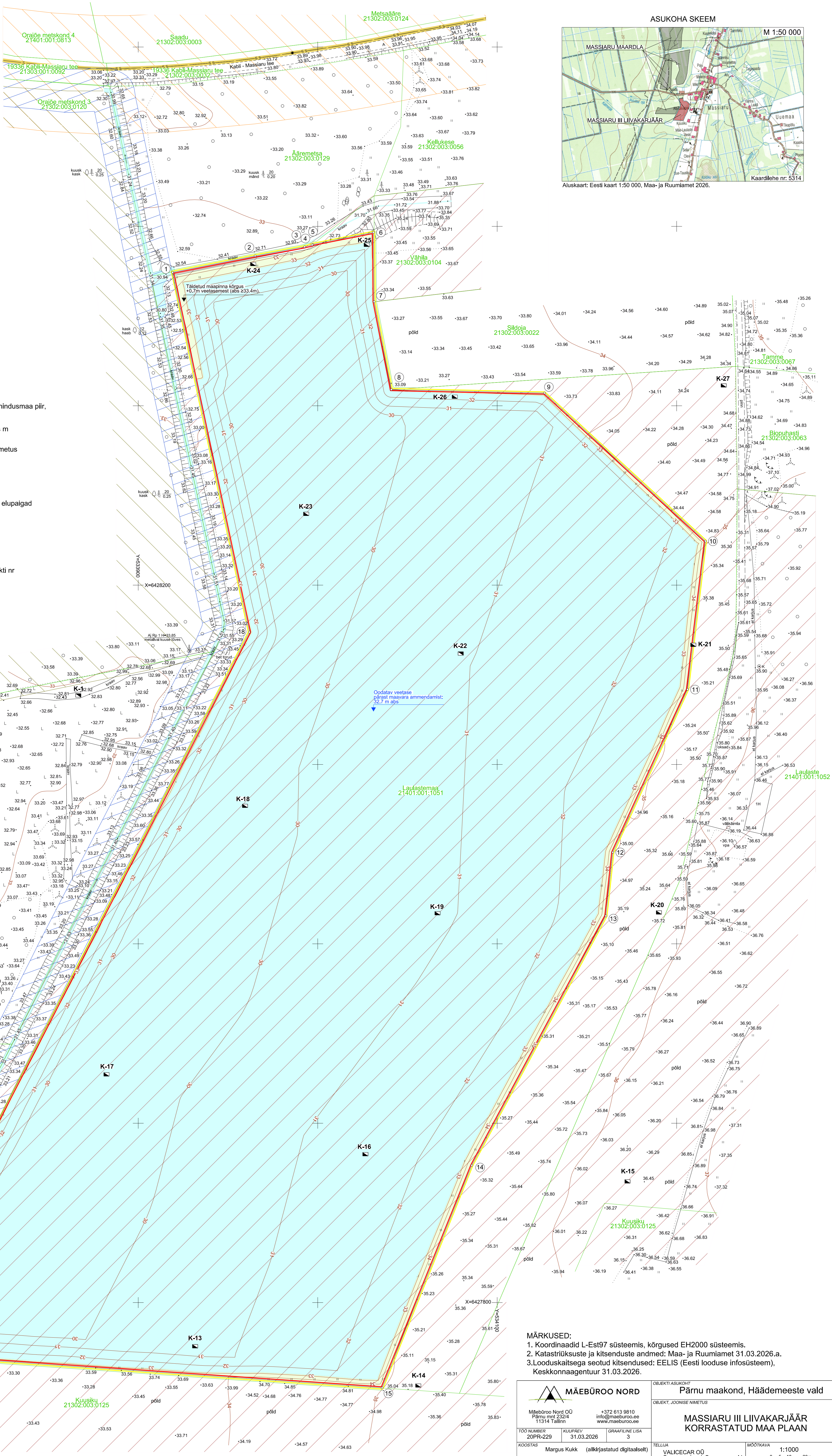
MÄEERALDISE JA MÄEERALDISE TEENINDUSMAA PIIRIPUNKTIDE KOORDINAADID

Piiripunkt nr	X	Y
1	6428374.41	533919.15
2	6428383.57	533965.14
3	6428388.62	533992.75
4	6428389.66	533996.86
5	6428389.98	533997.28
6	6428396.72	534031.15
7	6428398.02	534031.45
8	6428399.03	534041.05
9	6428307.12	534126.32
10	6428224.55	534216.03
11	6428141.84	534206.06
12	6428051.06	534184.43
13	6428015.59	534160.59
14	6427876.56	534085.89
15	6427752.43	534035.89
16	6427772.00	533756.17
17	6427860.55	533800.95
18	6428173.81	533961.94

Mäeeraldise ja mäeeraldise teenindusmaa pindala: 15.33 ha.

LEPPEMÄRGID

- Mäeeraldise ja mäeeraldise teenindusmaa piir, piiripunkt ja piiripunkti number
- Maapinna samakõrgusjoon, abs m
- Katastrirüksuse piir, tunnus ja nimetus
- Maaparandushoiuala
- Laulaste looduskaitseala
- III kaitsekategooria loomaliikide elupaigad
- Eesvoolu kaitsevöönd
- Tee kaitsevöönd
- Sideehitise kaitsevöönd
- Geoloogiline uuringupunkt, punkti nr
- Rohumaaks korrastatud ala
- Veekoguks korrastatud ala



- MÄRKUSED:**
- Koordinaadid L-Est97 süsteemis, kõrgused EH2000 süsteemis.
  - Katastrirüksuste ja kitsenduste andmed: Maa- ja Ruumiamet 31.03.2026.a.
  - Looduskaitsega seotud kitsendused: EELIS (Eesti looduse infosüsteem), Keskkonnaagentuur 31.03.2026.

<b>MÄEÜBROO NORD</b>		Pärnu maakond, Häädeemeeste vald	
Mäeübroo Nord OÜ Pärnu mnt 232/4 11314 Tallinn		OBJEKT: ASUKOHT	
+372 613 9810 info@maeuburoo.ee www.maeuburoo.ee		OBJEKT: JOONISE NIMETUS	
TÖÖ NUMBER: 2019-229		MASSIARU III LIIVAKARJÄÄR KORRASTATUD MAA PLAN	
KOOSTAS: Margus Kukk (alkirjastatud digitaalselt)	KUUPÄEV: 31.03.2026	GRAAFILINE LISA: 3	MOOTRAVIA: 1:1000
VORMISTAS: Viljar Roosimaa (alkirjastatud digitaalselt)		TELLIA: VALICECAR OÜ Saare maakond, Saaremaa vald, Alla Kõla, Niinavärava, 93322	0 5 10 20m